

## Bank informacji o wolnych terenach budowlanych i ofercie mieszkaniowej










Bank Informacji o wolnych terenach budowlanych i ofercie mieszkaniowej to wykaz nieruchomości zawierających informacje opisowe i kartograficzne z uwzględnieniem: lokalizacji, powierzchni, przeznaczenia w miejscowym planie zagospodarowania przestrzennego, istniejącego i przewidywanego uzbrojenia terenu, rodzaju własności, możliwości wykorzystania pod zabudowę oraz kontaktu z właścicielem.


W związku z powyższym osoby zainteresowane, skorzystaniem z informacji znajdujących się w naszym zasobie, proszę o kontakt z Referatem Gospodarki Nieruchomościami pok. 14 z siedzibą w Urzędzie Miasta i Gminy Murowana Goślina, pl. Powstańców Wielkopolskich 9 lub pod podanym poniżej telefonem i mailem.

### Gminne działki na sprzedaż

**Zainteresowanych Państwa, naszą ofertą terenów mieszkaniowych zachęcamy do śledzenia naszej strony internetowej w zakładce [nieruchomości na sprzedaż](#), gdzie umieszczamy aktualne informacje dotyczące realizowanych przetargów.**

Nr	Obręb/ Miejscowość	Powierzchnia działek (ha)	Miejscowy Plan Zagospodarowania Przestrzennego / Warunki Zabudowy/OPIS	Załącznik graficzny	Studium	Lokalizacja/ Przetargi
1	Murowana Goślina	0,9590	<a href="#">Uchwała Nr XLII/410/2014 z dnia 4 listopada 2014 r.</a>  2MN/U – teren zabudowy mieszkaniowej wielorodzinnej z dopuszczeniem usług/uzbrojenie – w zasięgu sieć energetyczna, wodociągowa, kanalizacja sanitarna, gaz			<a href="#">Lokalizacja działki 266/41, 266/44, 266/46</a>  <a href="#">ogłoszenie o przetargu</a>
2	Murowana Goślina	0,0578	<a href="#">Uchwała nr XLIV/141/2015 z dnia 15.12.2015 r.</a>  3MN – teren zabudowy mieszkaniowej jednorodzinnej/uzbrojenie – w zasięgu sieć energetyczna, wodociągowa, kanalizacja sanitarna, gaz, dojazd – przez działkę 472/23 przeznaczoną pod drogę publiczną klasy dojazdowej – ul. Norwida			<a href="#">Lokalizacja działki 472/30</a>  <a href="#">I Ogłoszenie o przetargu</a>  <a href="#">Wynik przetargu</a>
3	Murowana Goślina	0,0552	<a href="#">Uchwała nr XLIV/141/2015 z dnia 15.12.2015 r.</a>  3MN – teren zabudowy mieszkaniowej jednorodzinnej/uzbrojenie – w zasięgu sieć energetyczna, wodociągowa, kanalizacja sanitarna, gaz, dojazd – przez działkę 472/23 przeznaczoną pod drogę publiczną klasy dojazdowej – ul. Norwida			<a href="#">Lokalizacja działki 472/29</a>  <a href="#">I Ogłoszenie o przetargu</a>  <a href="#">Wynik przetargu</a>
4	Murowana Goślina	0,0464	<a href="#">Uchwała nr XLIV/141/2015 z dnia 15.12.2015 r.</a>  4MN – teren zabudowy mieszkaniowej jednorodzinnej/uzbrojenie – w zasięgu sieć energetyczna, wodociągowa, kanalizacja sanitarna, gaz, dojazd –			<a href="#">Lokalizacja działki 472/25</a>  <a href="#">I Ogłoszenie o przetargu</a>

			przez działkę 472/23 przeznaczoną pod drogę publiczną klasy dojazdowej – ul. Norwida		<a href="#">Wynik przetargu</a>
5	Murowana Goślina	0,0439	<p><a href="#">Uchwała nr XLIV/141/2015 z dnia 15.12.2015 r.</a></p> <p><u>4MN – teren zabudowy mieszkaniowej jednorodzinnej/uzbrojenie – w zasięgu sieć energetyczna, wodociągowa, kanalizacja sanitarna, gaz, dojazd – przez działkę 472/23 przeznaczoną pod drogę publiczną klasy dojazdowej – ul. Norwida</u></p>		<p><a href="#">Lokalizacja działki 472/24</a></p> <p><a href="#">I Ogłoszenie o przetargu</a></p> <p><a href="#">Wynik przetargu</a></p>
6	Murowana Goślina	0,0754	<p><a href="#">Uchwała nr XLIV/141/2015 z dnia 15.12.2015 r.</a></p> <p><u>2MN – teren zabudowy mieszkaniowej jednorodzinnej/uzbrojenie – w zasięgu sieć energetyczna, wodociągowa, kanalizacja sanitarna, gaz, dojazd – przez działkę 472/23 przeznaczoną pod drogę publiczną klasy dojazdowej – ul. Norwida</u></p>		<p><a href="#">Lokalizacja działki 472/17</a></p> <p><a href="#">I Ogłoszenie o przetargu</a></p> <p><a href="#">Wynik przetargu</a></p>
7	Murowana Goślina	0,0622	<p><a href="#">Uchwała nr XLIV/141/2015 z dnia 15.12.2015 r.</a></p> <p><u>2MN – teren zabudowy mieszkaniowej jednorodzinnej/uzbrojenie – w zasięgu sieć energetyczna, wodociągowa, kanalizacja sanitarna, gaz, dojazd – przez działkę 472/23 przeznaczoną pod drogę publiczną klasy dojazdowej – ul. Norwida</u></p>		<p><a href="#">Lokalizacja działki 472/18</a></p> <p><a href="#">I Ogłoszenie o przetargu</a></p> <p><a href="#">Wynik przetargu</a></p>
8	Murowana Goślina	0,0606	<p><a href="#">Uchwała nr XLIV/141/2015 z dnia 15.12.2015 r.</a></p> <p><u>2MN – teren zabudowy mieszkaniowej jednorodzinnej/uzbrojenie – w zasięgu sieć energetyczna, wodociągowa, kanalizacja sanitarna, gaz, dojazd – przez działkę 472/23 przeznaczoną pod drogę publiczną klasy dojazdowej – ul. Norwida</u></p>		<p><a href="#">Lokalizacja działki 472/19</a></p> <p><a href="#">I Ogłoszenie o przetargu</a></p> <p><a href="#">Wynik przetargu</a></p>
9	Murowana Goślina	0,0586	<p><a href="#">Uchwała nr XLIV/141/2015 z dnia 15.12.2015 r.</a></p> <p><u>2MN – teren zabudowy mieszkaniowej jednorodzinnej/uzbrojenie – w zasięgu sieć energetyczna, wodociągowa, kanalizacja sanitarna, gaz, dojazd – przez działkę 472/23 przeznaczoną pod drogę publiczną klasy dojazdowej – ul. Norwida</u></p>		<p><a href="#">Lokalizacja działki 472/20</a></p> <p><a href="#">I Ogłoszenie o przetargu</a></p> <p><a href="#">Wynik przetargu</a></p>
10	Murowana Goślina	0,0567	<p><a href="#">Uchwała nr XLIV/141/2015 z dnia 15.12.2015 r.</a></p> <p><u>2MN – teren zabudowy mieszkaniowej jednorodzinnej/uzbrojenie – w zasięgu sieć energetyczna, wodociągowa, kanalizacja sanitarna, gaz, dojazd – przez działkę 472/23 przeznaczoną pod drogę publiczną klasy dojazdowej – ul. Norwida</u></p>		<p><a href="#">Lokalizacja działki 472/21</a></p> <p><a href="#">I Ogłoszenie o przetargu</a></p> <p><a href="#">Wynik przetargu</a></p>
11	Murowana Goślina	0,0534	<p><a href="#">Uchwała nr XLIV/141/2015 z dnia 15.12.2015 r.</a></p>		<p><a href="#">Lokalizacja działki 472/22</a></p>


			<u>2MN – teren zabudowy mieszkaniowej jednorodzinnej/uzbrojenie – w zasięgu sieć energetyczna, wodociągowa, kanalizacja sanitarna, gaz, dojazd – przez działkę 472/23 przeznaczoną pod drogę publiczną klasy dojazdowej – ul. Norwida</u>			<a href="#">I Ogłoszenie o przetargu</a>  <a href="#">Wynik przetargu</a>
12	Trojanowo/ Przebędowo ul. Kupiecka	0,0798	<u>94.2015 z dnia 11.04.2016 r. dla inwestycji polegającej na budowie budynku mieszkalnego jednorodzinnego wolno stojącego/uzbrojenie – w zasięgu sieć energetyczna, wodociągowa, kanalizacja sanitarna, gaz, dojazd ul. Kupiecka droga gruntowa</u>		MN1	<a href="#">Lokalizacja działki 101/5</a>  <a href="#">I Ogłoszenie o przetargu</a>  <a href="#">Wynik przetargu</a>  <a href="#">Obniżenie ceny</a>  <a href="#">II Ogłoszenie o przetargu</a>
13	Trojanowo/ Przebędowo ul. Kupiecka	0,0831	<u>95.2015 z dnia 11.04.2016 r. dla inwestycji polegającej na budowie budynku mieszkalnego jednorodzinnego wolno stojącego/uzbrojenie – w zasięgu sieć energetyczna, wodociągowa, kanalizacja sanitarna, gaz, dojazd ul. Kupiecka droga gruntowa</u>		MN1	<a href="#">Lokalizacja działki 101/6</a>  <a href="#">I Ogłoszenie o przetargu</a>  <a href="#">Wynik przetargu</a>  <a href="#">Obniżenie ceny</a>  <a href="#">II Ogłoszenie o przetargu</a>
14	Murowana Goślina	1,0057	<a href="#">Uchwała nr XXIII/200/2016 z dnia 14.06.2016 r.</a>  <u>3P - teren obiektów produkcyjnych , składów i magazynów oraz istniejąca napowietrzna linia elektroenergetyczna wraz z obszarem oddziaływania: uzbrojenie – w zasięgu sieć energetyczna, wodociągowa, kanalizacja sanitarna, gaz, dojazd przez działkę 149/11 do drogi publicznej - ul. Polnej</u>			<a href="#">Lokalizacja działki 149/9</a>  <a href="#">Wykaz</a>
15	Boduszewo	0,0832	<u>62.2015 z dnia 30.10.2015 r. dla inwestycji polegającej na budowie budynku mieszkalnego jednorodzinnego wolno stojącego. 61.2015 z dnia 07.12.2015 r. dla inwestycji polegającej na budowie budynku mieszkalno-usługowego/ nieruchomości zabudowana budynkiem po byłej masarni, budynek do generalnej przebudowy lub rozbioru, uzbrojenie - w zasięgu sieć energetyczna, wodociągowa, kanalizacja sanitarna, dojazd drogą asfaltową, od zaplecza droga ziemna.</u>		MN1	<a href="#">Lokalizacja działki 64/4, 244/1</a>
16	Białężyn	0,0425	<u>71/2009 z dnia 20.07.2009 r. dla inwestycji polegającej na budowie budynku mieszkalnego jednorodzinnego, w granicy z działką nr ewidencyjnym 118/ nieruchomości niezagospodarowana i niezabudowana, na działce znajduje się słup energetyczny,</u>		MN1	<a href="#">Lokalizacja działki 117/1</a>






			uzbrojenie - w zasięgu – energia elektryczna, wodociąg, sieć telekomunikacyjna; dojazd – droga publiczna, gminna			
17	Długa Goślina	0,3033	<u>77/2008 z dnia 8.10.2008 r. dla inwestycji polegającej na budowie budynku mieszkalnego jednorodzinnego wolno stojącego oraz bezodpływowego zbiornika na nieczystości ciekłe/ uzbrojenie w zasięgu – energia elektryczna, kanalizacja sanitarna i wodociągowa, dojazd – droga ziemna.</u>		Użytki rolne	<a href="#">lokalizacja działki 168/4</a>
18	Głębocko	0,1399	<u>75/2012 z dnia 22.11.2012 warunki zabudowy wydane dla działki przed podziałem dla inwestycji polegającej na budowie budynku mieszkalnego jednorodzinnego wolno stojącego / uzbrojenie: energia, wodociąg, brak kanalizacji</u>		Użytki rolne	<a href="#">lokalizacja działki 43/12</a>
19	Murowana Goślina	0,0625	<u>97.2015 z dnia 11.03.2016 r. warunki zabudowy dla budowy budynku mieszkalnego jednorodzinnego wolno stojącego / uzbrojenie w zasięgu – sieć energetyczna, wodociągowa, kanalizacyjna, gazowa i telekomunikacyjna.</u>		US – teren sportu i rekreacji	<a href="#">lokalizacja działki 481/2</a>
20	Łopuchowo	0,0900	<a href="#">Uchwała nr XXXVII/380/2014 RM w Murowanej Goślinie z dnia 17.06.2014 r.</a>  35MN – teren zabudowy mieszkaniowej jednorodzinnej / w zasięgu znajdują się podstawowe sieci uzbrojenia - energetyczna, wodociągowa i kanalizacji sanitarnej, dojazd do nieruchomości drogą asfaltową, w Łopuchowie znajduje się przystanek kolejowej linii podmiejskiej.			<a href="#">lokalizacja działki 14/16</a>
21	Mściszewo/ Złotoryjsko	0,1299	<u>63.2015 z dnia 18.11.2015 r. dla inwestycji polegającej na budowie budynku mieszkalnego jednorodzinnego wolno stojącego/uzbrojenie –w ul. Złotoryjskiej sieć energetyczna, gaz sieć wodociągowa i kanalizacji sanitarnej</u>		1MN	<a href="#">Lokalizacja działki 132/4</a>  <a href="#">Wykaz</a>
22	Mściszewo/ Złotoryjsko	0,1332	<u>63.2015 z dnia 18.11.2015 r. dla inwestycji polegającej na budowie budynku mieszkalnego jednorodzinnego wolno stojącego/uzbrojenie – w ul. Złotoryjskiej sieć energetyczna, gaz sieć wodociągowa i kanalizacji sanitarnej</u>		1MN	<a href="#">Lokalizacja działki 132/6</a>  <a href="#">Wykaz</a>
23	Mściszewo/ Złotoryjsko	0,1332	<u>63.2015 z dnia 18.11.2015 r. dla inwestycji polegającej na budowie budynku mieszkalnego jednorodzinnego wolno stojącego/uzbrojenie – w ul. Złotoryjskiej sieć energetyczna, gaz sieć wodociągowa i kanalizacji sanitarnej</u>			<a href="#">Lokalizacja działki 132/7</a>
24	Mściszewo/ Złotoryjsko	0,1292	<u>63.2015 z dnia 18.11.2015 r. dla inwestycji polegającej na</u>			<a href="#">Lokalizacja działki</a>

			<u>budowie budynku mieszkalnego jednorodzinnego wolno stojącego/uzbrojenie – w ul. Złotoryjskiej sieć energetyczna, gaz sieć wodociągowa i kanalizacji sanitarnej</u>			<a href="#">132/3</a>
25	Murowana Goślina	0,6352	<u><a href="#">Uchwała nr XXIII/200/2016 z dnia 14.06.2016 r.</a></u>  <u>3P - teren obiektów produkcyjnych , składów i magazynów oraz istniejąca napowietrzna linia elektroenergetyczna wraz z obszarem oddziaływania/uzbrojenie – w zasięgu sieć energetyczna, wodociągowa, kanalizacja sanitarne, gaz, dojazd przez działkę 149/11 do drogi publicznej - ul. Polnej</u>			<a href="#">Lokalizacja działki 149/12</a>
26	Murowana Goślina	0,5303	<u><a href="#">Uchwała nr XXIII/200/2016 z dnia 14.06.2016 r.</a></u>  <u>3P - teren obiektów produkcyjnych , składów i magazynów oraz istniejąca napowietrzna linia elektroenergetyczna wraz z obszarem oddziaływania/uzbrojenie – w zasięgu sieć energetyczna, wodociągowa, kanalizacja sanitarne, gaz, dojazd przez działkę 149/11 do drogi publicznej - ul. Polnej</u>			<a href="#">Lokalizacja działki 149/13</a>  <a href="#">Wykaz</a>
27	Murowana Goślina	0,1742	<u><a href="#">Uchwała nr XXIII/200/2016 z dnia 14.06.2016 r.</a></u>  <u>3P - teren obiektów produkcyjnych , składów i magazynów oraz istniejąca napowietrzna linia elektroenergetyczna wraz z obszarem oddziaływania/uzbrojenie – w zasięgu sieć energetyczna, wodociągowa, kanalizacja sanitarne, gaz, dojazd przez działkę 149/11 do drogi publicznej - ul. Polnej</u>			<a href="#">Lokalizacja działki 149/14</a>
28	Murowana Goślina	0,1757	<u><a href="#">Uchwała nr XXIII/200/2016 z dnia 14.06.2016 r.</a></u>  <u>3P - teren obiektów produkcyjnych , składów i magazynów oraz istniejąca napowietrzna linia elektroenergetyczna wraz z obszarem oddziaływania/uzbrojenie – w zasięgu sieć energetyczna, wodociągowa, kanalizacja sanitarne, gaz, dojazd przez działkę 149/11 do drogi publicznej - ul. Polnej</u>			<a href="#">Lokalizacja działki 149/15</a>
29	Białężyn	0,4103	<u>47/2009 z dnia 30.06.2009 r.</u>		Użytki rolne	<a href="#">Lokalizacja działki 207/1</a>
30	Głębocko	0,1563	<u>75/2012 z dnia 22.11.2012 warunki zabudowy wydane dla działki przed podziałem dla inwestycji polegającej na budowie budynku mieszkalnego jednorodzinnego wolno stojącego /uzbrojenie: energia, wodociąg, brak kanalizacji</u>		Użytki rolne	<a href="#">Lokalizacja działki 43/11</a>
31	Trojanowo	0,6678	<u>114/2006 z dnia 23.02.2007 dla inwestycji polegającej na budowie</u>		US	<a href="#">Lokalizacja działek</a>

			<u>budynku mieszkalnego wielorodzinnego / teren nieuzbrojony, w zasięgu podstawowe sieci uzbrojenia: energia elektryczna i sieć wodociągowa, teren niezagospodarowany, płaski, częściowo na wzniesieniu, posiada kształt regularny zbliżony do prostokąta</u>			<a href="#">89/11, 89/10</a>
--	--	--	---	--	--	------------------------------


#### Prywatne działki na sprzedaż

Nr	Obręb	Powierzchnia działek (ha)	Miejsowy Plan Zagospodarowania Przestrzennego / Warunki Zabudowy	Załącznik graficzny	Studium	Lokalizacja
1	Mściszewo		<a href="#">Uchwała Nr 272/XXX/2001 RM z dnia 21.05.2001</a> (zmiana - <a href="#">Uchwała Nr XIII/163/2004 RM z dnia 23.02.2004 r.</a> )			<a href="#">lokalizacja działek</a>
2	Mściszewo	0,1081 – 0,1643	21/2010 z dnia 2.04.2010 r.		MN1	<a href="#">lokalizacja działek 49/14, 49/15, 49/17</a>
3	Złotoryjsko	0,0923 – 0,1236	<a href="#">Uchwała Nr 273/XXX/2001 RM z dnia 21.05.2001</a> (wraz ze zmianą <a href="#">Uchwała Nr XIII/164/2004 z dnia 23.02.2004 r.</a> )			<a href="#">lokalizacja działek 149/9, 149/10, 149/5, 149/6</a>
4	Rakownia	0,0500 – 0,1314	<a href="#">Uchwała Nr 370/XL/2002 RM z dnia 3.06.2002</a>			<a href="#">lokalizacja działek</a>
5	Rakownia	0,1454 – 0,1462	<a href="#">Uchwała Nr 370/XL/2002 RM z dnia 3.06.2002</a>			<a href="#">lokalizacja działek 14/15, 14/29</a>
6	Rakownia	0,1219	156/2010 z dnia 16.12.2010 r. i 162/2010 z dnia 20.12.2010 r.		MN1	<a href="#">lokalizacja działki 117/14</a>
7	Rakownia	0,1068 – 0,1505	<a href="#">Uchwała Nr 370/XL/2002 RM z dnia 3.06.2002</a>			<a href="#">lokalizacja działek</a>
8	Rakownia	0,1060 – 0,2280	<a href="#">Uchwała Nr 370/XL/2002 RM z dnia 3.06.2002</a>			<a href="#">lokalizacja działek</a>
9	Rakownia	0,1201	10/2010 z dnia 22.04.2010 r.		MN1, użytki rolne, dolinowe korytarze ekologiczne	<a href="#">lokalizacja działek 9/1,9/2, 9/3,9/4</a>
10	Białężyn	1,0000 – 2,6000			MN1	<a href="#">lokalizacja działek 181/1, 181/2</a>
11	Długa Goślina	0,1212 – 0,1225	<a href="#">Uchwała Nr XX/196/2012 RM z dnia 25.09.2012 r.</a>		MN1	<a href="#">lokalizacja działek 198/8, 198/9, 198/11, 198/12</a>

12	Murowana Goślina	0,0818 – 0,1787	<a href="#">Uchwała Nr 371/XL/2002 RM z dnia 3.06.2002</a>			<a href="#">lokalizacja działek 761/3, 761/11, 761/29</a>
13	Murowana Goślina	0,1305	<a href="#">Uchwała Nr XXXVIII/365/2010 RM z dnia 15.02.2010</a>			<a href="#">lokalizacja działek 936/10</a>
14	Białęgi	3,6333 – 15,4600	6/2008 z dnia 5.05.2008 r. i 7/2008 z dnia 5.05.2008 r.		MN1, Użytki rolne, częściowo postulowane za las, łąka, sady, dolinowe korytarze ekologiczne	<a href="#">lokalizacja działek 50/1, 28/3</a>  <a href="#">20/1</a>
15	Boduszewo	9,387 – 0,3139	istniejące gospodarstwo rolne		MN1, użytki rolne, łąki,	<a href="#">lokalizacja działki 62</a>
16	Starczanowo	0,1325	10/2009 z dnia 7.04.2009 r.		MN1	<a href="#">lokalizacja działki 35/3</a>
17	Starczanowo	0,1400 – 12,9200			MN1, użytki rolne	<a href="#">lokalizacja działek 2,14,15</a>
18	Złotoryjsko	0,0925 – 0,6965	<a href="#">Uchwała Nr 273/XXX/2001 RM z dnia 21.05.2001</a> (wraz ze zmianą <a href="#">Uchwała Nr XIII/164/2004 z dnia 23.02.2004 r.</a> )			<a href="#">lokalizacja działek 150/12, 150/18</a> <a href="#">150/19, 150/20</a>
19	Murowana Goślina	0,1019 – 0,1281	<a href="#">Uchwała Nr XV/183/2004 RM z dnia 26.04.2004</a>			<a href="#">lokalizacja działek 120/18, 120/19, 120/22, 120/23, 120/24</a>
20	Murowana Goślina	1,5968			MN1	<a href="#">lokalizacja działki 701</a>
21	Trojanowo/ miejscowość Głębocko	0,2402	55/2016 z dnia 01.08.2016 r.		MN1, użytki rolne	<a href="#">lokalizacja działki 177/4</a>
22	Mściszewo	0,1491 – 0,4421	177/2010 z dnia 27.01.2011 r.		MN1, użytki rolne	<a href="#">lokalizacja działek 44/6, 44/7</a>
23	Murowana Goślina	0,1128 – 0,1196	<a href="#">Uchwała Nr XIII/168/2004 RM z dnia 23.02.2004</a>			<a href="#">lokalizacja działek 197/28, 197/32, 197/26</a>

24	Kamińsko	0,3187	168/2009 z dnia 22.02.2010 r.		MN1, Użytki rolne, częściowo postulowa-ne zalesienie, las, dolinowe korytarze ekologiczne	<a href="#">lokalizacja działki 400/6</a>
25	Murowana Goślina		mieszkania na Osiedlu Zielone Wzgórza		MN2	<a href="#">lokalizacja</a>
26	Murowana Goślina	1,7122	<a href="#">Uchwała Nr XII/118/2011RM z dnia 19.12.2011 r.</a>			<a href="#">lokalizacja działki 824</a>
27	Głębocko	0,1001 – 2,3496	96/2011 z dnia 7.10.2011 r.		Użytki rolne, dolinowe korytarze ekologiczne	<a href="#">lokalizacja działek 19/2, 19/3, 19/5</a>
28	Głębocko	0,1210	43/2012 z dnia 18.07.2012 r.		Użytek rolny	<a href="#">lokalizacja działek 71/15-71/24</a>
29	Mściszewo	0,1000 – 0,1200	36/2012 z dnia 10.08.2012 r.		Użytek rolny	<a href="#">lokalizacja działek 188/2, 188/4, 188/5</a>
30	Murowana Goślina	0,0188, 0,0166, 0,0175, 0,0182	<a href="#">Uchwała Nr XLIV /451/2010 RM z dnia 25.10.2010</a>			<a href="#">lokalizacja działek</a>
31	Murowana Goślina	0,0982 – 0,1049	104/2012 z dnia 22.01.2013		MNI	<a href="#">lokalizacja działek 253/5, 253/6</a>
32	Mściszewo	0,1046 – 0,9026	70/2010 z dnia 30.08.2010		użytek rolny, łąki, dolinowe korytarze ekologiczne	<a href="#">lokalizacja działek 191/1-191/6, 191/8-191/10</a>
33	Murowana Goślina	mieszkania	<a href="#">Uchwała Nr XLIII/432/2010</a>			<a href="#">lokalizacja</a>
34	Białężyn	0,2131 – 0,7405	81/2011 z dnia 24.10.2011 r.		użytki rolne	<a href="#">lokalizacja działki 195/1-195/10</a>
35	Rakownia	0,7100	Pozwolenie na budowę na budynek mieszkalny jednorodzinny z garażem dwustanowiskowym			<a href="#">lokalizacja działki 111/1</a>
36	Murowana Goślina	0,0895 – 1,1532	<a href="#">Uchwała Nr 371/XL/2002 RM z dnia 3.06.2002</a>			<a href="#">lokalizacja działek 742/8, 742/9, 742/3</a>
37	Głębocko	0,1001	51.2012 z dnia 09.08.2012 r.			<a href="#">lokalizacja działki</a>



						<a href="#">19/1</a>
38	Kamińsko	0,0600				<a href="#">392/10</a>
39	Murowana Goślina	0,0540 0,0676	<a href="#">Uchwała nr 389/XLI/2002 z dnia 05.07.2002 r.</a>			<a href="#">Lokalizacja działki 733/22</a> <a href="#">767/5</a>
40	Boduszewo	0,2001 0,2002 0,2593	70.2013 z dnia 11.09.2014 r.			<a href="#">Lokalizacja działki 36/6</a> <a href="#">36/7</a> <a href="#">36/8</a>
<b>OGRÓD DZIAŁKOWY</b>						
41	Przebędowo	0,1072			ZD – tereny ogródków działkowych	<a href="#">lokalizacja działki</a>

#### Średnia cena gruntów z aktów notarialnych w pierwszej połowie 2016 roku

Miejscowość	Przeznaczenie	Średnia cena za 1m <sup>2</sup>	Ilość transakcji
Mściszewo	działka budowlana	66,88	2
Rakownia	działka budowlana	65,20	4
Murowana Goślina	działka budowlana	111,20	4

W pozostałych obrębach geodezyjnych zanotowano pojedyncze transakcje gruntami budowlanymi lub ich brak.

#### Aktualna oferta mieszkaniowa:

- [www.zielone-wzgorza.pl/mieszkania.html](http://www.zielone-wzgorza.pl/mieszkania.html)
- [LINEA osiedle Pogodna](#)

#### Kontakt:

Referat Gospodarki Nieruchomościami  
Urząd Miasta i Gminy  
62-095 Murowana Goślina  
pl. Powstańców Wielkopolskich 9, pokój 14

Monika Tomaszewska  
inspektor ds. gospodarki nieruchomości  
tel. 61 89 23 623  
e-mail: [m.tomaszewska@murowana-goslina.pl](mailto:m.tomaszewska@murowana-goslina.pl)