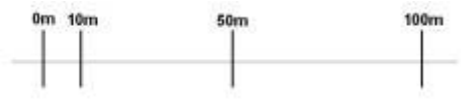


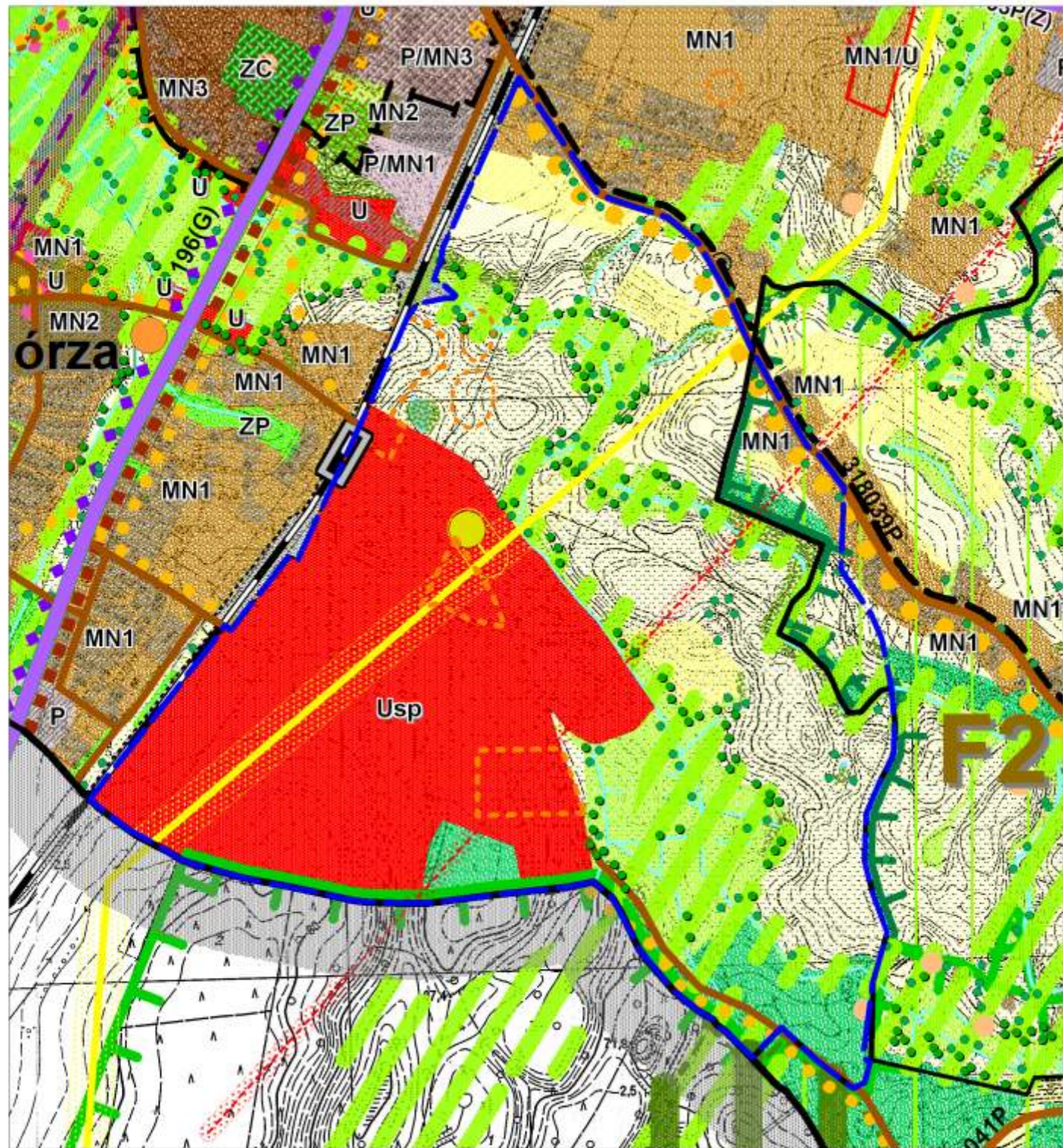
# MIEJSCOWY PLAN ZAGOSPODAROWANIA PRZESTRZENNEGO W REJONIE "STAREGO PROBOSTWA" W MUROWANEJ GOŚLINIE

Załącznik Nr 1  
do Uchwały Nr XXXVII/381/2014  
Rady Miejskiej w Murowanej Goślinie  
z dnia 17 czerwca 2014 r.

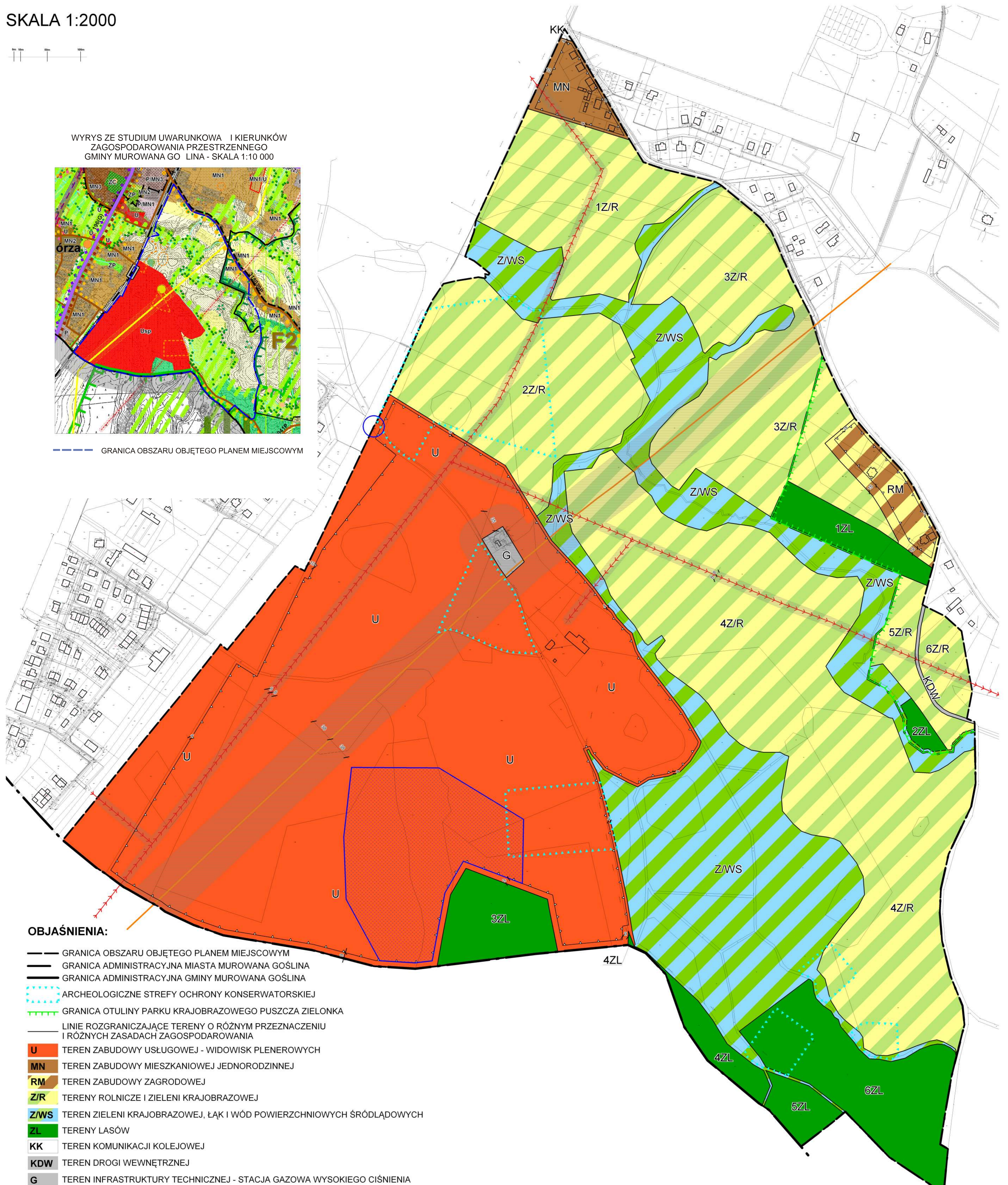
SKALA 1:2000



WYRYS ZE STUDIUM UWARUNKOWAŃ I KIERUNKÓW  
ZAGOSPODAROWANIA PRZESTRZENNEGO  
GMINY MUROWANA GOŚLIŃA - SKALA 1:10 000



--- GRANICA OBSZARU OBJĘTEGO PLANEM MIEJSCOWYM



## OBJAŚNIENIA:

- GRANICA OBSZARU OBJĘTEGO PLANEM MIEJSCOWYM
- GRANICA ADMINISTRACYJNA MIASTA MUROWANA GOŚLIŃA
- GRANICA ADMINISTRACYJNA GMINY MUROWANA GOŚLIŃA
- ARCHEOLOGICZNE STREFY OCHRONY KONSERWATORSKIEJ
- GRANICA OTULINY PARKU KRAJOBRAZOWEGO PUSZCZA ZIELONKA
- LINIE ROZGRANICZAJĄCE TERENY O RÓŻNYM PRZEZNACZENIU I RÓŻNYCH ZASADACH ZAGOSPODAROWANIA
- U** TEREN ZABUDOWY USŁUGOWEJ - WIDOWISK PLENEROWYCH
- MN** TEREN ZABUDOWY MIESZKANIOWEJ JEDNORODZINNEJ
- RM** TEREN ZABUDOWY ZAGRODOWEJ
- Z/R** TERENY ROLNICZE I ZIELENI KRAJOBRAZOWEJ
- Z/WS** TEREN ZIELENI KRAJOBRAZOWEJ, ŁĄK I WÓD POWIERZCHNIOWYCH ŚRÓDLĄDOWYCH
- ZL** TERENY LASÓW
- KK** TEREN KOMUNIKACJI KOLEJOWEJ
- KDW** TEREN DROGI WEWNĘTRZNEJ
- G** TEREN INFRASTRUKTURY TECHNICZNEJ - STACJA GAZOWA WYSOKIEGO CIŚNIENIA
- STREFA PODWYŻSZONEJ WYSOKOŚCI ZABUDOWY
- NIEPRZEKRACZALNE LINIE ZABUDOWY
- ISTNIEJĄCE LINIE ELEKTROENERGETYCZNE SN 15kV
- ISTNIEJĄCY GAZOCIĄG W/C DN 500 RELACJI POZNAŃ-ROGOŹNO
- OBSZARY, W KTÓRYCH OBOWIĄZUJĄ OGRANICZENIA ZABUDOWY I ZAGOSPODAROWANIA TERENÓW OKREŚLONE W PRZEPISACH ODREBNYCH
- MIEJSCA SKRZYŻOWANIA UL. BRACKIEJ Z LINIĄ KOLEJOWĄ RELACJI POZNAŃ-WĄGROWIEC

OPRACOWANIE:  
ZESPÓŁ PROJEKTYWNY  
**URBANIKA**  
MGR INŻ. ARCH. AGATA MARCINIAK 2-371  
MGR INŻ. ARCH. ALDONA CIEŚLA 2-562  
MGR INŻ. ARCH. IWONA STACHOWSKA - 2-14