

gmina

murowana goślina









miejscowy plan zagospodarowania przestrzennego zachodniego odcinka drogowego obwodowego Murowana Goślina
Rejon ulicy Mściszewskiej

rysunek planu

skala 1:2000



O Z N A C Z E N I A

-  granica opracowania
-  linia rozgraniczająca tereny o różnym przeznaczeniu
-  **KD1**
-  **KD2**
-  **WS**
-  **ZI**
-  strefa głównego ciągu ekologicznego rzeki Trojanki
-  obiekt mostowy

ZAŁĄCZNIK DO UCHWAŁY
NR XX/202/2004
RADY MIEJSKIEJ W
MUROWANEJ GOŚLINIE
Z DNIA 13 września 2004 roku

UCHWAŁA OGŁOSZONA
W DZIENNIKU URZĘDOWYM
WOJEWÓDZTWA WIELKOPOLSKIEGO
NR 1 Z DNIA