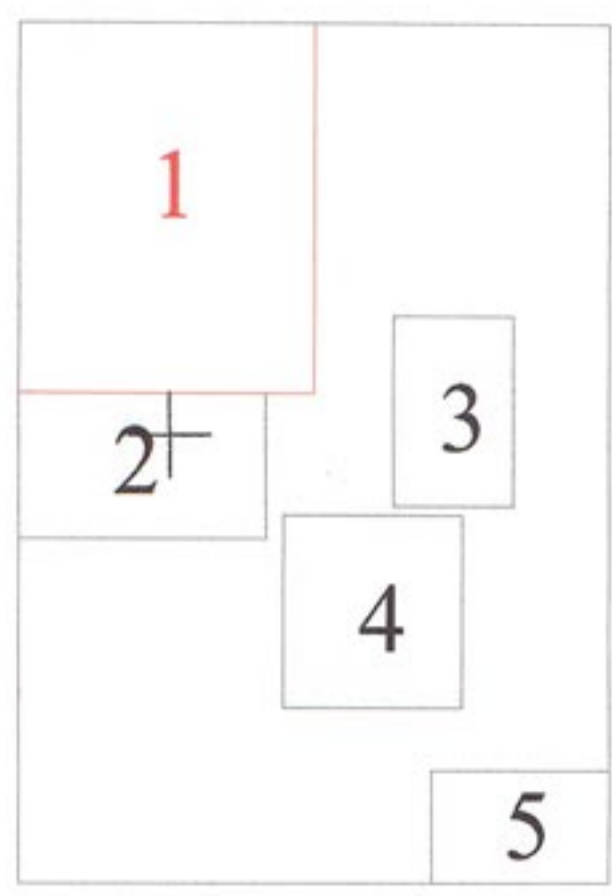
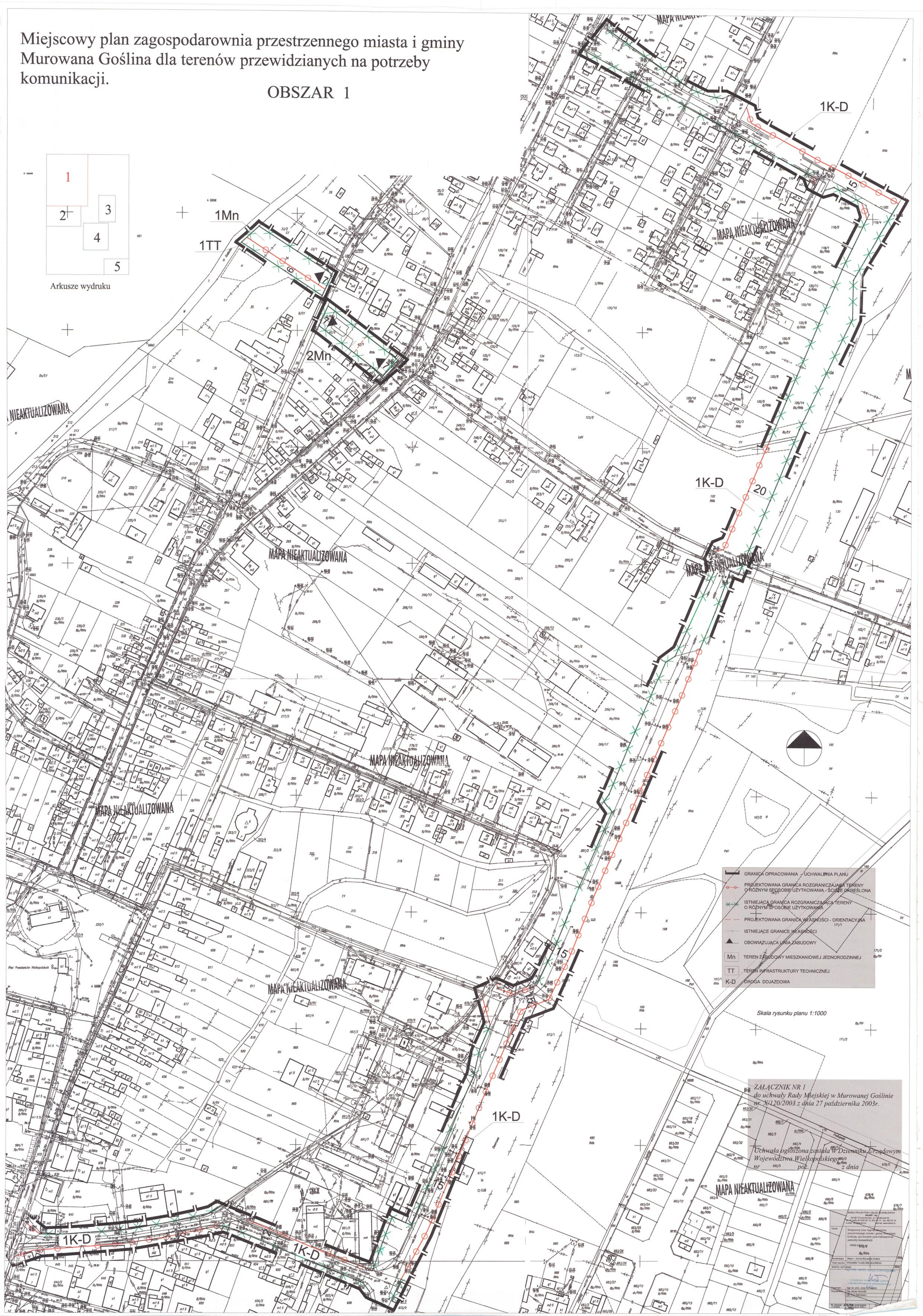


Miejscowy plan zagospodarowania przestrzennego miasta i gminy Murowana Goślina dla terenów przewidzianych na potrzeby komunikacji.

OBSZAR 1



Arkusze wydruku



- GRANICA OPRACOWANIA - UCHWAŁA PLANU
- PROJEKTOWANA GRANICA ROZGRANICZAJĄCA TERENY O RÓŻNYM SPOSÓBIE UŻYTKOWANIA - ŚCISŁE OKREŚLONA
- ✕ ISTNIEJĄCA GRANICA ROZGRANICZAJĄCA TERENY O RÓŻNYM SPOSÓBIE UŻYTKOWANIA
- PROJEKTOWANA GRANICA WŁASNOŚCI - ORIENTACYJNA 1/17/1
- ISTNIEJĄCE GRANICE WŁASNOŚCI
- ▲ OBOWIĄZUJĄCA LINIA ZABUDOWY
- Mn TEREN ZABUDOWY MIESZKANIOWEJ JEDNORODZINNEJ
- TT TEREN INFRASTRUKTURY TECHNICZNEJ
- K-D DROGA DOJAZDOWA

Skala rysunku planu 1:1000

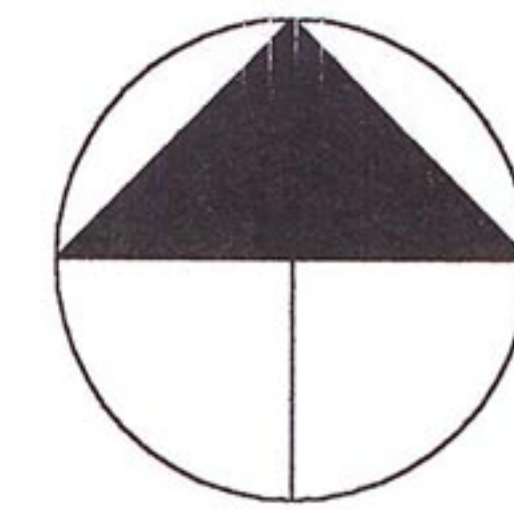
ZAŁĄCZNIK NR 1
do uchwały Rady Miejskiej w Murowanej Goślinie
nr X/120/2003 z dnia 27 października 2003r.

Uchwała ogłoszona została w Dzienniku Urzędowym
Województwa Wielkopolskiego nr 2
11/ z dnia 27 października 2003r.

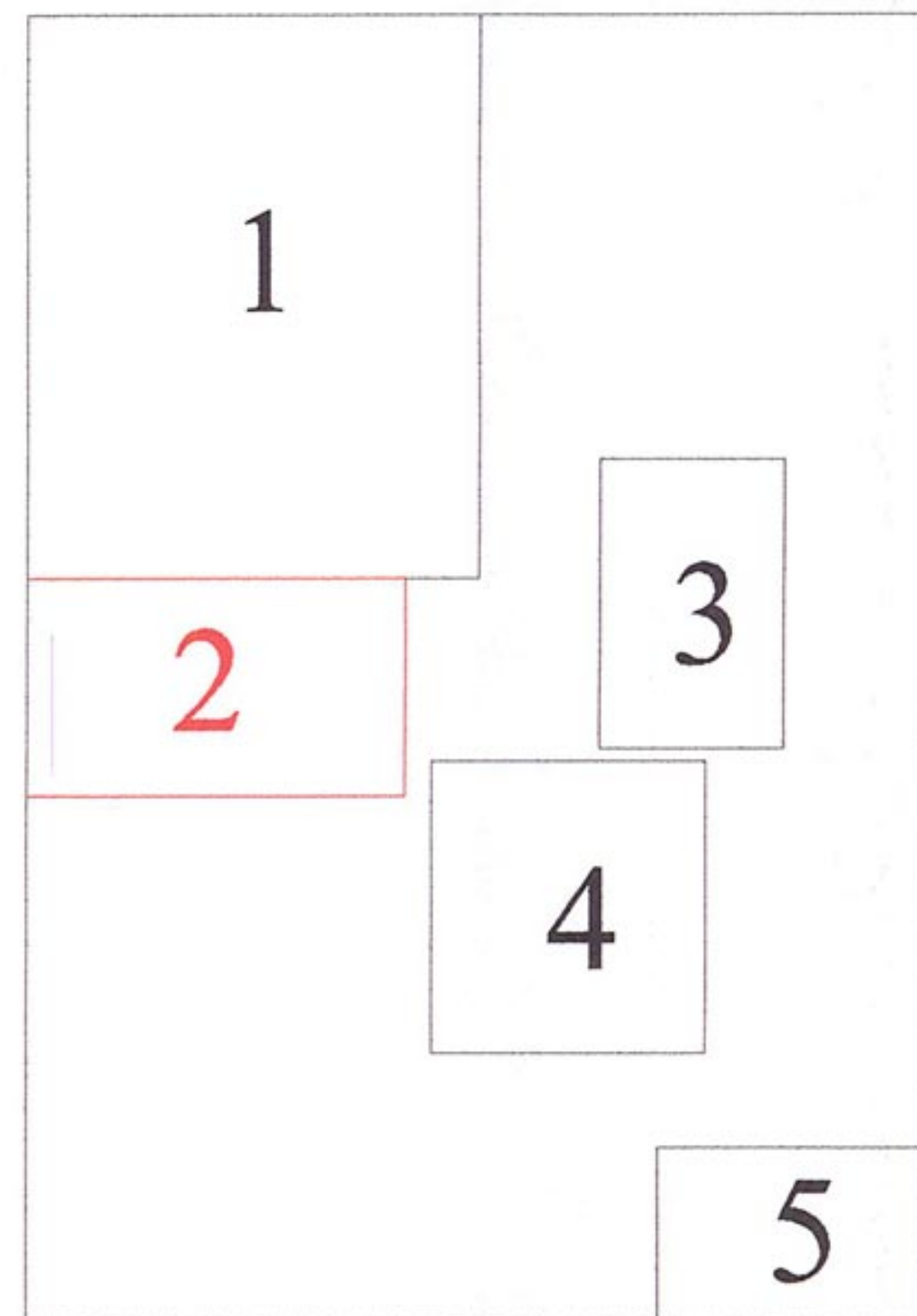
PROJEKTOWA LINIA ZABUDOWY
PROJEKTOWA GRANICA WŁASNOŚCI
PROJEKTOWANA GRANICA ROZGRANICZAJĄCA TERENY O RÓŻNYM SPOSÓBIE UŻYTKOWANIA - ŚCISŁE OKREŚLONA
ISTNIEJĄCA GRANICA ROZGRANICZAJĄCA TERENY O RÓŻNYM SPOSÓBIE UŻYTKOWANIA
GRANICA OPRACOWANIA - UCHWAŁA PLANU
PROJEKTOWANA GRANICA WŁASNOŚCI - ORIENTACYJNA 1/17/1
ISTNIEJĄCE GRANICE WŁASNOŚCI
OBOWIĄZUJĄCA LINIA ZABUDOWY
TEREN ZABUDOWY MIESZKANIOWEJ JEDNORODZINNEJ
TEREN INFRASTRUKTURY TECHNICZNEJ
DROGA DOJAZDOWA

PROJEKTOWA LINIA ZABUDOWY
PROJEKTOWA GRANICA WŁASNOŚCI
PROJEKTOWANA GRANICA ROZGRANICZAJĄCA TERENY O RÓŻNYM SPOSÓBIE UŻYTKOWANIA - ŚCISŁE OKREŚLONA
ISTNIEJĄCA GRANICA ROZGRANICZAJĄCA TERENY O RÓŻNYM SPOSÓBIE UŻYTKOWANIA
GRANICA OPRACOWANIA - UCHWAŁA PLANU
PROJEKTOWANA GRANICA WŁASNOŚCI - ORIENTACYJNA 1/17/1
ISTNIEJĄCE GRANICE WŁASNOŚCI
OBOWIĄZUJĄCA LINIA ZABUDOWY
TEREN ZABUDOWY MIESZKANIOWEJ JEDNORODZINNEJ
TEREN INFRASTRUKTURY TECHNICZNEJ
DROGA DOJAZDOWA

Miejscowy plan zagospodarowania przestrzennego miasta i gminy Murowana Goślina dla terenów przewidzianych na potrzeby komunikacji.



OBSZAR 1



Arkusze wydruku



- GRANICA OPRACOWANIA - UCHWALENI PLANU
- PROJEKTOWANA GRANICA ROZGRANICZAJĄCA TERENY O RÓŻNYM SPOSOBIE UŻYTKOWANIA - ŚCIŚLE OKREŚLONA
- ISTNIEJĄCA GRANICA ROZGRANICZAJĄCA TERENY O RÓŻNYM SPOSOBIE UŻYTKOWANIA
- ISTNIEJĄCE GRANICE WŁASNOŚCI
- K-D DROGA DOJAZDOWA

Skala rysunku planu 1:1000

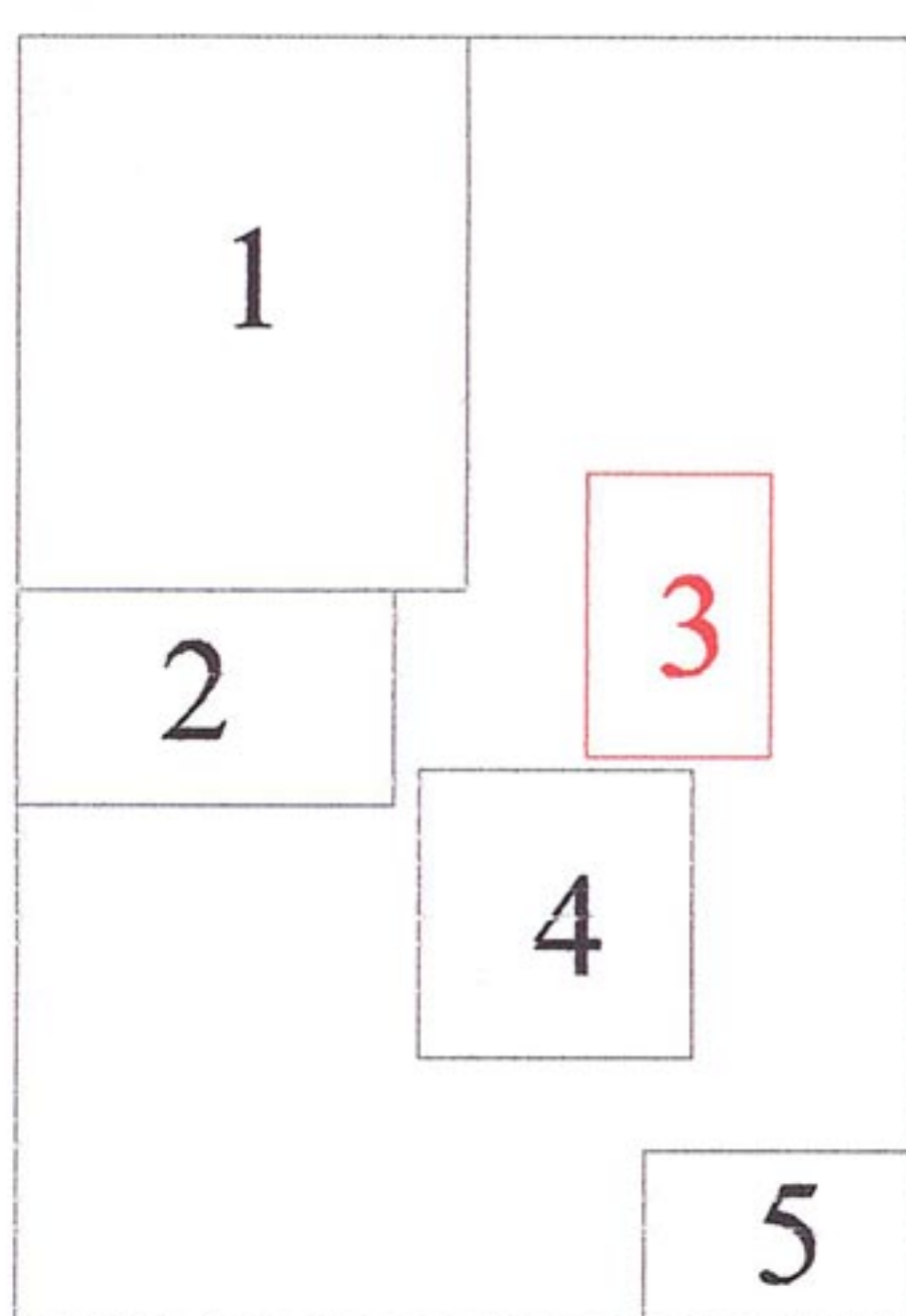
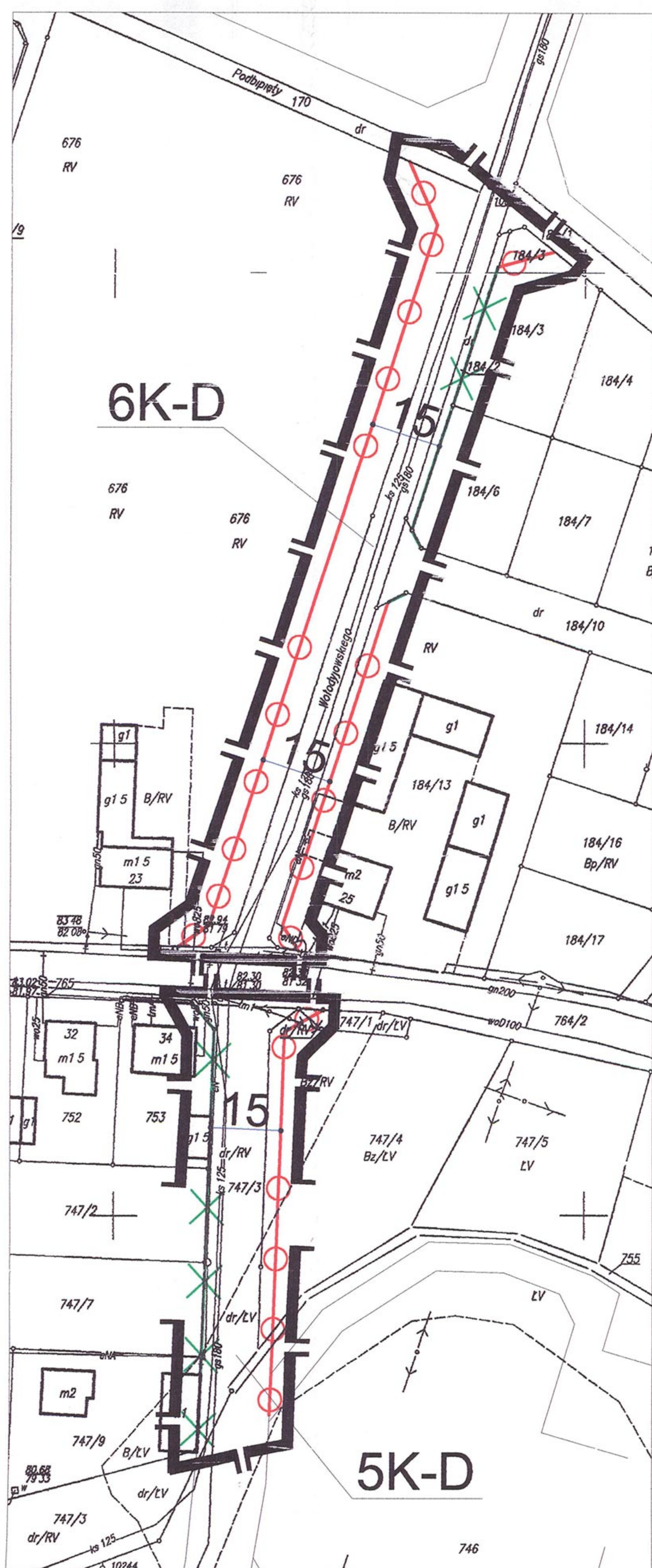
ZAŁĄCZNIK NR 1
do uchwały Rady Miejskiej w Murowanej Goślinie
nr X/120/2003 z dnia 27 października 2003r.

Uchwała ogłoszona została w Dzienniku Urzędowym
Województwa Wielkopolskiego
nr _____ poz. _____ z dnia _____

BIURO PROJEKTÓW I USŁUG TECHNICZNYCH AKANT - bis 62-081 Przemierowo, ul. Południowa 35 tel. 0 gminy 81 652 52 10, 652 52 11, fax 652 52 12 e-mail: info@akant.pl, internet: www.akant.pl	
Temat	Miejscowy plan zagospodarowania przestrzennego miasta i gminy Murowana Goślina, dla terenów przewidzianych na potrzeby komunikacji. OBSZAR 1
Zamawiający	Miasto i Gmina Murowana Goślina
Treść rysunku	RYSunEK PLANU MIEJSKOWEGO
ZESPÓŁ AUTORSKI: arch. Jerzy Domagański	
projektant miejscowych planów zagospodarowania przestrzennego 	
Projektant	mgr inż. arch. Jerzy Domagański
Współpraca	mgr Janusz Syroczak inż. Artur Mętkiewicz
Nr zlecenia	Data opracowania
Z-4/2002	październik 2003 r.
Skala	Nr rysunku
1:1000	1

Miejscowy plan zagospodarowania przestrzennego miasta i gminy Murowana Goślina dla terenów przewidzianych na potrzeby komunikacji.

OBSZAR 1



Arkusze wydruku

- GRANICA OPRACOWANIA - UCHWALENI PLANU
- PROJEKTOWANA GRANICA ROZGRANICZAJĄCA TERENY O RÓŻNYM SPOSOBIE UŻYTKOWANIA - ŚCIŚLE OKREŚLONA
- ISTNIEJĄCA GRANICA ROZGRANICZAJĄCA TERENY O RÓŻNYM SPOSOBIE UŻYTKOWANIA
- ISTNIEJĄCE GRANICE WŁASNOŚCI
- K-D** DROGA DOJAZDOWA

ZAŁĄCZNIK NR 1
do uchwały Rady Miejskiej w Murowanej Goślinie nr X/120/2003 z dnia 27 października 2003r.

Uchwała ogłoszona została w Dzienniku Urzędowym Województwa Wielkopolskiego nr _____ poz. _____ z dnia _____



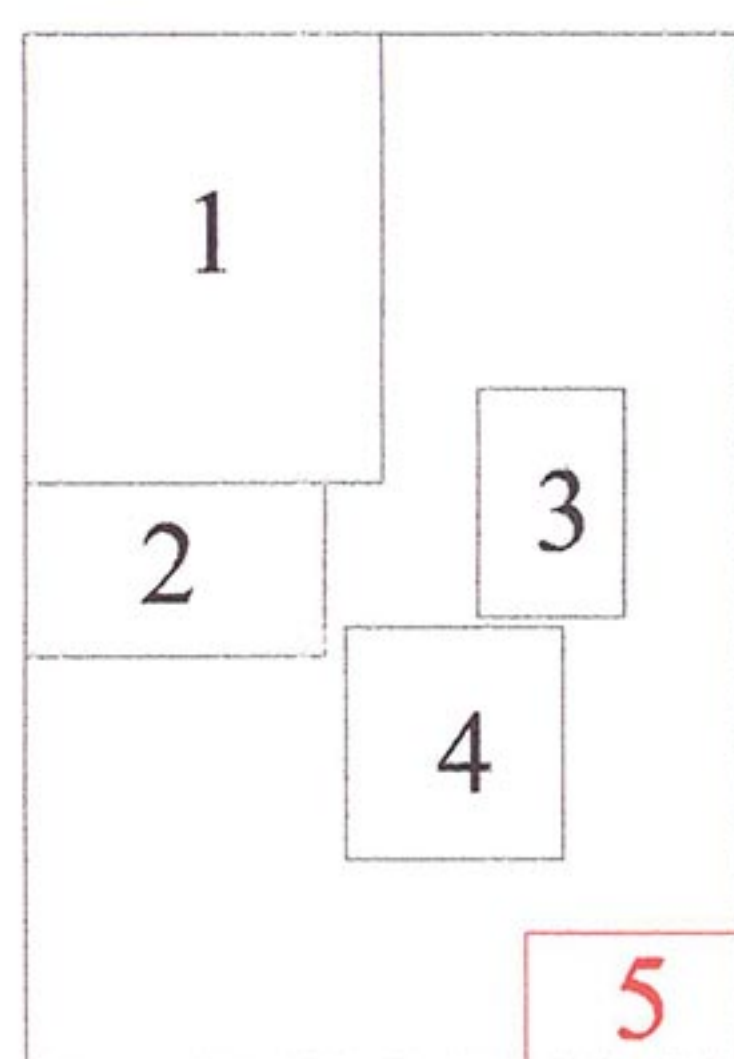
Skala rysunku planu 1:1000

BIURO PROJEKTÓW I USŁUG TECHNICZNYCH AKANT - bis 62-081 Przemkowo, ul. Południowa 35 tel. 0 61 652 02 10, 652 02 11, fax 652 02 12 e-mail: info@akant.pl, internet: www.akant.pl	
Temat	Miejscowy plan zagospodarowania przestrzennego miasta i gminy Murowana Goślina, dla terenów przewidzianych na potrzeby komunikacji. OBSZAR 1
Zamawiający	Miasto i Gmina Murowana Goślina
Tytuł rysunku	RYSunEK PLANU MIEJSOWEGO
ZESPÓŁ AUTORSKI	mgr inż. arch. Jerzy Domagański
Projektant	mgr inż. arch. Jerzy Domagański
Współpraca	mgr Janusz Syrczak inż. Artur Mętkiewicz
Nr zlecenia	Data opracowania
Z-45002	październik 2003 r.
Skala	Nr rysunku
1:1000	1

projektant miejscowych planów zagospodarowania przestrzennego Z-240

Miejscowy plan zagospodarowania przestrzennego miasta i gminy Murowana Goślina dla terenów przewidzianych na potrzeby komunikacji.

OBSZAR 1

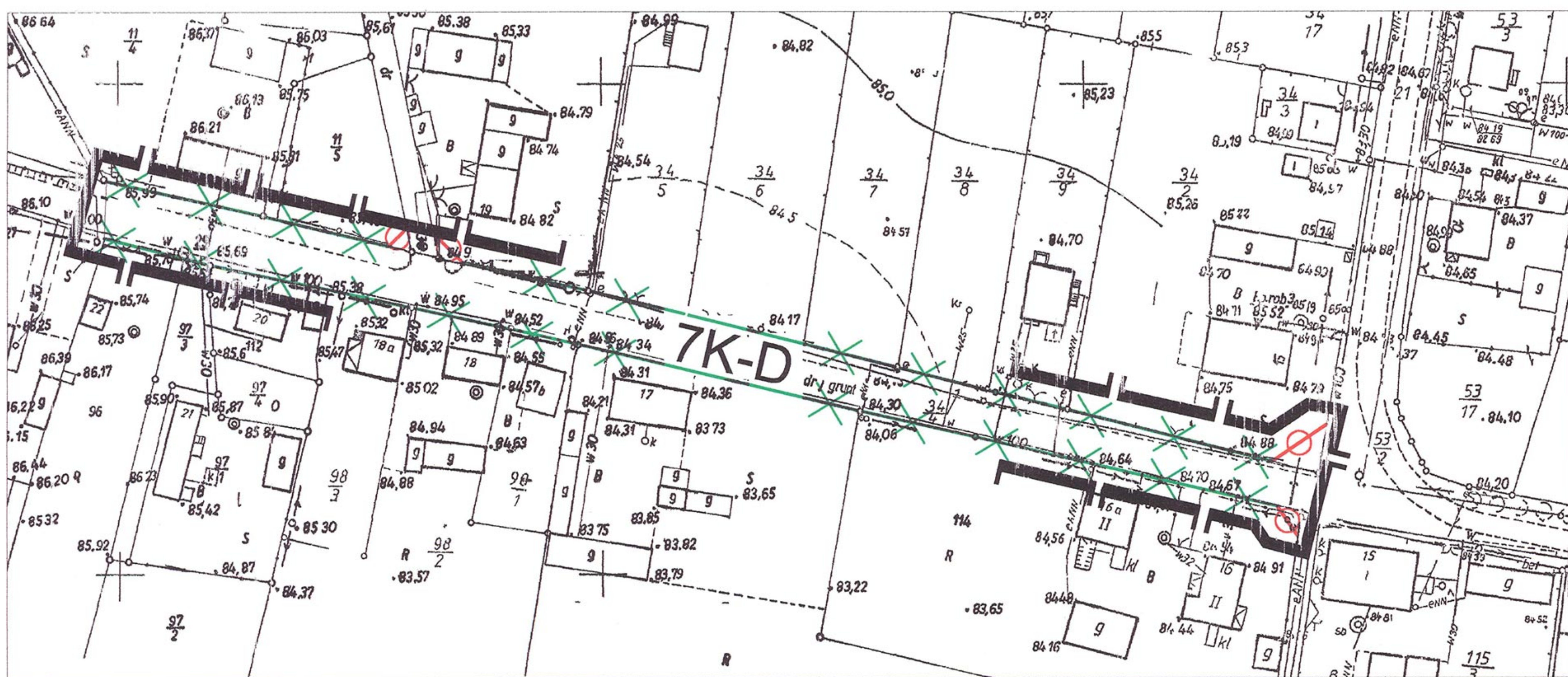


Arkusze wydruku

- GRANICA OPRACOWANIA - UCHWALENI PLANU
- PROJEKTOWANA GRANICA ROZGRANICZAJĄCA TERENY O RÓŻNYM SPOSOBIE UŻYTKOWANIA - ŚCIŚLE OKREŚLONA
- ISTNIEJĄCA GRANICA ROZGRANICZAJĄCA TERENY O RÓŻNYM SPOSOBIE UŻYTKOWANIA
- ISTNIEJĄCE GRANICE WŁASNOŚCI
- K-D** DROGA DOJAZDOWA

ZAŁĄCZNIK NR 1
do uchwały Rady Miejskiej w Murowanej Goślinie nr X/120/2003 z dnia 27 października 2003r.

Uchwała ogłoszona została w Dzienniku Urzędowym Województwa Wielkopolskiego nr _____ poz. _____ z dnia _____



Skala rysunku planu 1:1000

BIURO PROJEKTÓW I USŁUG TECHNICZNYCH AKANT - bis 62-081 Przemkowo, ul. Południowa 35 tel. 0 61 652 02 10, 652 02 11, fax 652 02 12 e-mail: info@akant.pl, internet: www.akant.pl	
Temat	Miejscowy plan zagospodarowania przestrzennego miasta i gminy Murowana Goślina, dla terenów przewidzianych na potrzeby komunikacji. OBSZAR 1
Zamawiający	Miasto i Gmina Murowana Goślina
Tytuł rysunku	RYSunEK PLANU MIEJSOWEGO
ZESPÓŁ AUTORSKI	mgr inż. arch. Jerzy Domagański
Projektant	mgr inż. arch. Jerzy Domagański
Współpraca	mgr Janusz Syrczak inż. Artur Mętkiewicz
Nr zlecenia	Data opracowania
Z-45002	październik 2003 r.
Skala	Nr rysunku
1:1000	1

Miejscowy plan zagospodarowania przestrzennego miasta i gminy Murowana Goślina dla terenów przewidzianych na potrzeby komunikacji.

OBSZAR 1

