

# gmina Murowana Goślina

## miejscowy plan zagospodarowania przestrzennego zachodniego obejścia drogowego miasta Murowana Goślina

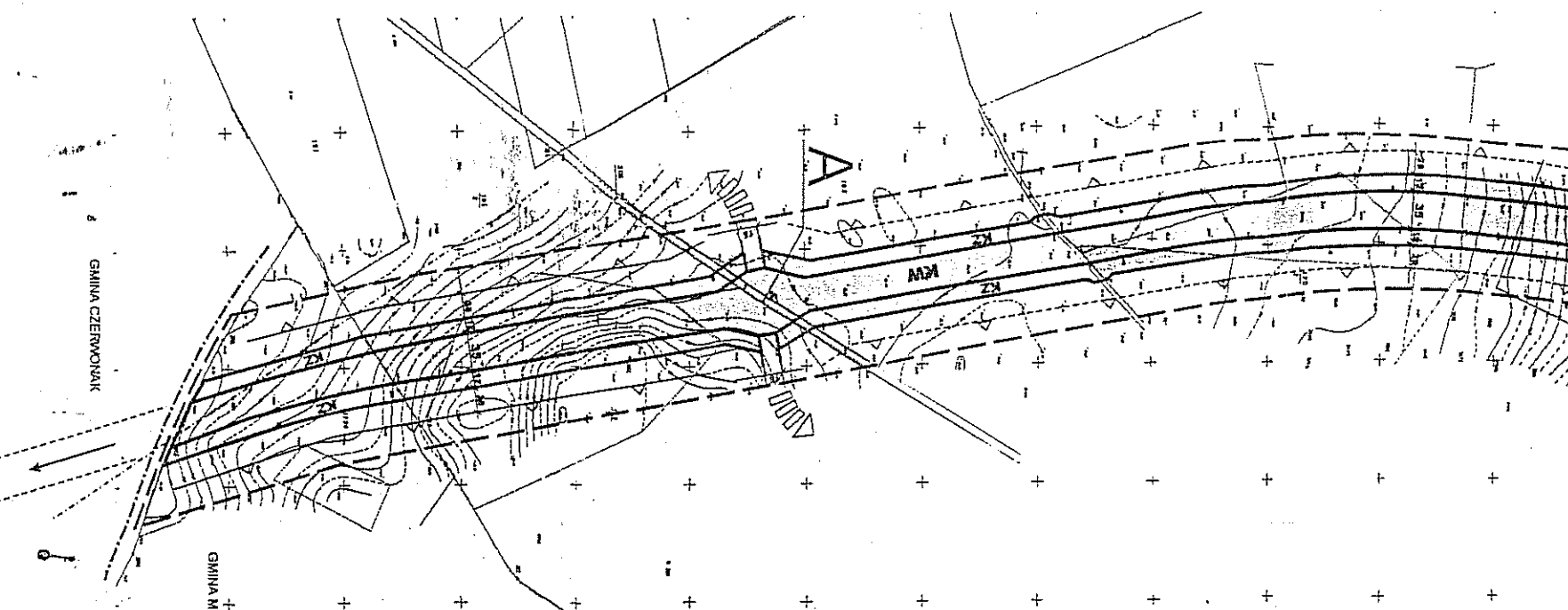
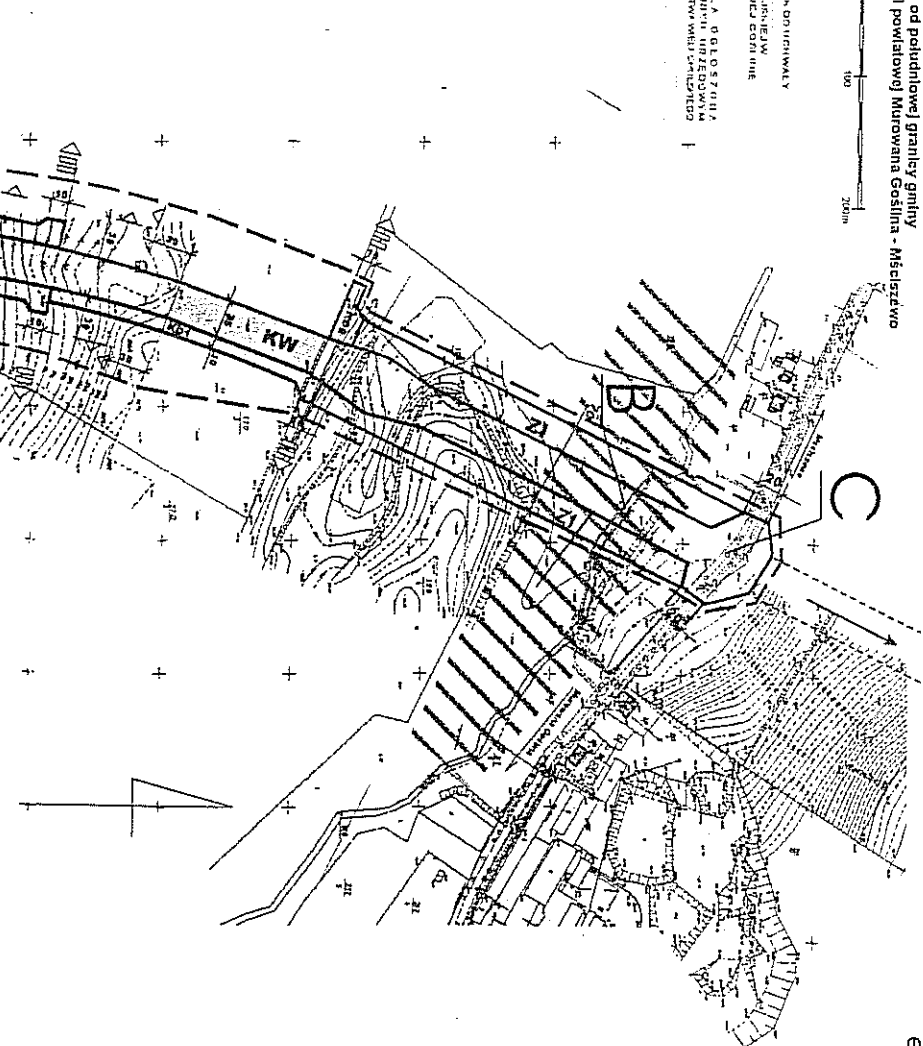
Rysunek planu

odcinek od południowej granicy gminy  
do drogi powiatowej Murowana Goślina - Miszewo

ZAKŁAD INŻYNIERY  
MAREK WĘCISZEJEW  
MURÓWNA GOŚLINA  
ZBIERKA  
UCHWAŁA GOSZCZUJA  
W OBRĘBIE INŻYNIERSKIM  
NR 10 Z DZIEŃ WYSTĄPIENIA  
Z DZIAŁA



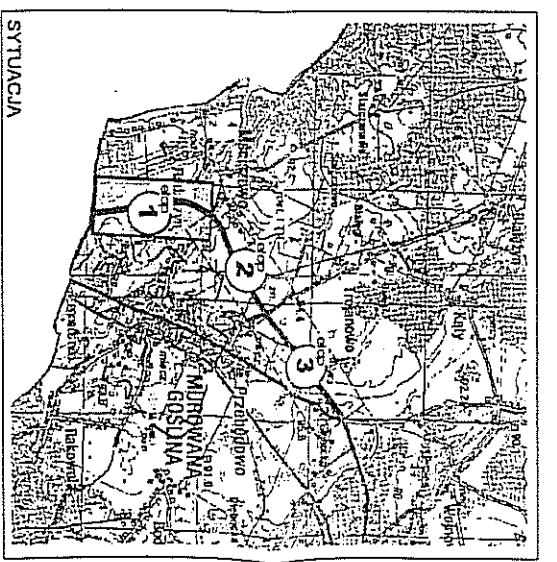
etap  
**1**



### OZNACZENIA

- - -	granicz gminy
---	granicz sąsiedztwa
---+---	linie rozgraniczające tereny o różnym przeznaczeniu
+	obiekty zabudowy lub inne budowle
□	siatka rzeki Trojanek
—	pas drogowy drog wojewódzkiej
KW	pas drogowy ulic szosowych
KZ	pas drogowy ulicy dojazdowej
KD	teren dojazdowy
ZI	tereny zielone
▬▬▬	strefa ochrony krajoznawczej

□	ciężby lasy VI
□	ciężby lasy V
□	ciężby lasy IV
□	ciężby lasy III
□	ciężby lasy II
□	ciężby lasy I
□	niezabudowane
□	niezabudowane



GINIA CZERWONAK  
GINIA MURÓWNA GOŚLINA