

MUROWANA GOŚLINA



















OSIEDLE "DOM NA SKRAJU LASU"
ZMIANA MIEJSCOWEGO PLANU OGÓLNEGO ZAGOSPODAROWANIA PRZESTRZENNEGO W OBRĘBIE WSI ŁOPUCHOWO
ZAŁĄCZNIK NR 1 DO UCHWAŁY NR 282/XXXI/2001 Z DNIA 21 CZERWCA 2001 R.
RADY MIEJSKIEJ W MUROWANEJ GOŚLINIE

SKALA 1 : 2500

7



LEGENDA

-  GRANICA UCHWALENIA PLANU
-  LINIE ROZGRANICZAJĄCE TERENY O RÓŻNYM SPOSOBIE ZAGOSPODAROWANIA
-  LINIE ZABUDOWY OBOWIĄZUJĄCE
-  LINIE ZABUDOWY NIEPRZEKRACZALNE
-  ORIENTACYJNE LINIE PODZIAŁU DZIAŁEK
-  ŚCIŚLE OKREŚLONE MIEJSCE USYTUOWANIA NAROŻNIKA BUDYNKU
-  MN
-  U
-  ZR
-  EE
-  NO
-  K
-  PRZEJŚCIA PIESZE
-  DOMINANTY PRZESTRZENNE
-  OSIE WIDOKOWE
-  STANOWISKA ARCHEOLOGICZNE
-  ZADRZEWIENIA ZWARTE
-  OBSZARY OBJĘTE ZAKAZEM OGRADZANIA



PRACOWNIA URBANISTYCZNA
ZESPÓŁ AUTORSKI:
PROWADZĄCY TEMAT: mgr inż arch Maria Jurchyszyn
upr.urb.nr 1495

mgr Jeremi Pudliszak
mgr Maciej Kaźmierczak
inż. Janina Bellman
mgr inż Jędrzej Moraczewski

PRZEWODNICZĄCY
Rady Miejskiej
Mrogała
mgr inż. Zbyszek Krugielka